

Ref No. KRA/BP-A/C.C./2022-23/62

Date: - 01/ 10/2022

COMPLETION CERTIFICATE

of Development Works in

“THE BHUMIJA PRANGAN BLOCK-A” RESIDENTIAL SCHEME

In Khasra No. 62, 116/64, At Village Maharajpura, Tehsil & District Jaipur

PROMOTER NAME: - M/S BHUMIJA EMPIRE LLP



KR ASSOCIATE (ER. RAHUL KUMAR)
Chartered Engineer(Civil) & Approved Valuer
Email Id:- krassociate.07@gmail.com
Phone No.+91 9799801708

CONTENTS

1. Introduction.....	3
2. Township Policy 2010:.....	3-5
3. Development Work:.....	6
4. Layout plan of scheme Bhumija Prangan Block-A	7
5. Satellite Image:	8
6. Annexure:	9
6.1 Images of development works at "Bhumija Prangan Block-A " Residential Scheme	9-11
6.2 Completion Certificate:	12-13
6.3 Circulars.....	14-17



1. INTRODUCTION

“**BHUMIJA PRANGAN BLOCK-A**” is a residential plotted development scheme located at khasra no. 62, 116/64, At Village Maharajpura, Tehsil & District Jaipur-302012. It falls in Zone 12 of JDA Planning Zone. The scheme is proposed over a land area is 14291.00 Square Meter or 1.4291 Hectare. As per Township Policy 2010, 04 Plots (Plot No. 1, 2, 3 and 19) having total area of 1053.96 Sqm. equaling to 12.5% have been kept mortgage by JDA. These plots would be allotted after the internal development work is completed and development charges are deposited with Jaipur Development Authority. It is a plotted development project there is no parking details are required. The area distribution of the land use & The area analysis of the scheme is as follows:

S. No.	Land Use	Area (In Sqm.)	Percentage (%)
1.	Residential	8204.14	57.41%
2.	Retail	78.00	0.54%
A.) TOTAL (1+2)		8282.14	57.95%
3.	Park	714.57	05.00%
4.	S.W.M.	50.04	0.35%
5.	Mobile Tower	20.05	0.14%
6.	P.U. (Toilet)	10.02	0.07%
7.	ZDP Road	3261.07	22.82%
8.	Road	1953.11	13.67%
B.) TOTAL (3 to 8)		6008.86	42.05%
SCHEME AREA (A+B)		14291.00	100.00%
		1.4291 Hectare	

2. TOWNSHIP POLICY 2010:

The scheme is categorized as residential township which is envisaged under the Rajasthan Township Policy, 2010. The guidelines for approval / completion of internal development works as per the policy are as follow:

- In order to ensure quality development certain norms as mentioned below are being laid down. It is necessary that the developer should submit along with application for approval the following details:
 - (i) Layout plan showing details of area to be utilized under plots, built up space, roads, open space for park, garden and play ground and other public utility and amenities, services and facilities.
 - (ii) Details of nearby development (at least in the vicinity of 100 meters) along with its superimposition on sector plan.
 - (iii) Details of internal development works as per specifications mentioned below
 - (iv) Details of eco friendly amenities provided;
 - (v) Plan showing HFL of major lakes, water body, if any
- In Residential Schemes and other schemes internal development works such as Construction of roads, Laying of power line and Street lighting, Laying of Water lines, Development of Water Sources (Tube well), Ducting for road crossing, Construction and development of Parks and services area, Plantation along roads sides and parks shall be done by the developer only.



- Work for laying of sewer line, storm water drainage, overhead Water tanks shall be done by ULB at a combined level of various adjoining schemes for which necessary charges shall be paid by developer to the ULB as per details below:
 - (i) Laying of sewer lines - Rs.50/- Per Sq m. of total area.
 - (ii) Storm water drains - Rs. 40/- Per Sq m. of total area.
 - (iii) Construction of Over head tanks (optional for ULB) - Rs. 50/- Per Sqm. of total area

Note:

- I. The above amount is an average amount. However ULB may increase the charges of above items based on actual cost of the work. The above amount shall be deposited along with EDC at the time of issue of Patta.
- II. For ensuring internal development of the area, Patta / lease deed (Sale permission) of 12.5% of the saleable plots will be withheld by the ULB.
- III. In case of plot for group housing of size more than 2 hectares, 5% area of plot (an independent plot with proper approach) shall be surrendered to the ULB for facilities. For plot size less than 5 acres, amount equivalent to 5% of the area calculated at residential reserve price of that area shall be deposited with ULB.
- IV. In case of single Patta for Group Housing land for sector commercial shall not be surrendered to ULB.

- **Construction of Roads**

- (i) All the internal road networks including draft sector plan / master plan roads within the scheme are to be developed by the developer. The sector roads are to be accommodated.
- (ii) The internal roads should be minimum 9 meters wide where the length of the road is up to 100 meters and 12 meters wide where road length is more than 100 meters.
- (iii) However, as far as possible no row of plots should be more than 200 mtrs in length except the sector plan / zonal plan / main arterial roads having width 18 M & above.

The technical specifications for road construction shall be as follows:

S.No.	Row	Paved width	Berms with (both side)
1.	9meter	5.5 meter	1.5 meter
2.	12meter	5.5 meter	2.5 meter
3.	18meter	5.5 meter (2 lane)	2.5 meter
4.	24meter and above	2 lane each 7.5 meters with divider	2.5 meter

- Level and the specifications shall be finalized by the ULB keeping the specifications laid down by IRC.
- Gradient shall be as per Indian Road Congress / CRRI.
- Granular Sub-base (200mm compacted)
- 1st layer WBM/WMM Base (230mm compacted)
- 2nd layer Sand Bed (20-30mm compacted)
- 3rd layer Interlocked paver block (60-70mm Grade M30)
- **Power Supply and Street Lighting**
 - a) The development of electrification, power network and power load requirement in any scheme shall be in accordance with the norms, rules & regulations of State electricity



agency. After the completion of the electrification work, the developer shall handover the complete system to the concerned electricity distribution company.

- b) **Street Lights** – All the roads having above 18 meters width shall have divider as well as the street poles fixed on the divider having the provisions of underground cabling. Other roads will have streetlights on electric poles or single light poles erected on either side of the road. The distance between poles should not be more than 30 meters. The illumination levels of the roads shall be as per the standard of local electricity authority / National Building Code. After the completion of the street light work, the developer shall handover the complete system to the ULB / Maintenance Agency.

- **Water Supply**

All the water lines should be underground having a provision of providing connections to the plot. The sizes of water pipe should be per PHED norms. The scheme should have underground water tank as well as over head water tank as per PHED norms. The complete water supply shall be in accordance with the technical guidelines of the PHED.

After the completion of the water supply scheme, the developer may hand over the laid distribution and storage system to the PHED/ULB/private operator.

- **Sewerage & Drainage**

All the plots in the scheme should be well connected with the underground sewerage line with proper slope; the sewerage line should normally be located close to the boundary wall of the plots (within about 10 ft.) with a provision for connection of plots.

- **Horticulture & Plantation**

All roads should have plantation tree guards on both sides having minimum of 30 trees per acre of the gross area. Trees of 5 feet or more height should be planted. All the parks should be developed by the developer and maintained by the developer till the scheme is completed and handed over to ULB or to the Resident Welfare Society.

- **Rain water Harvesting and Water recycling**

Community rain water harvesting structures shall be constructed by developers. Similarly water recycling shall be provided as per Building Regulations and water from all water outlets and drainages should be collected for recycling for gardening, washing etc. by the ULB

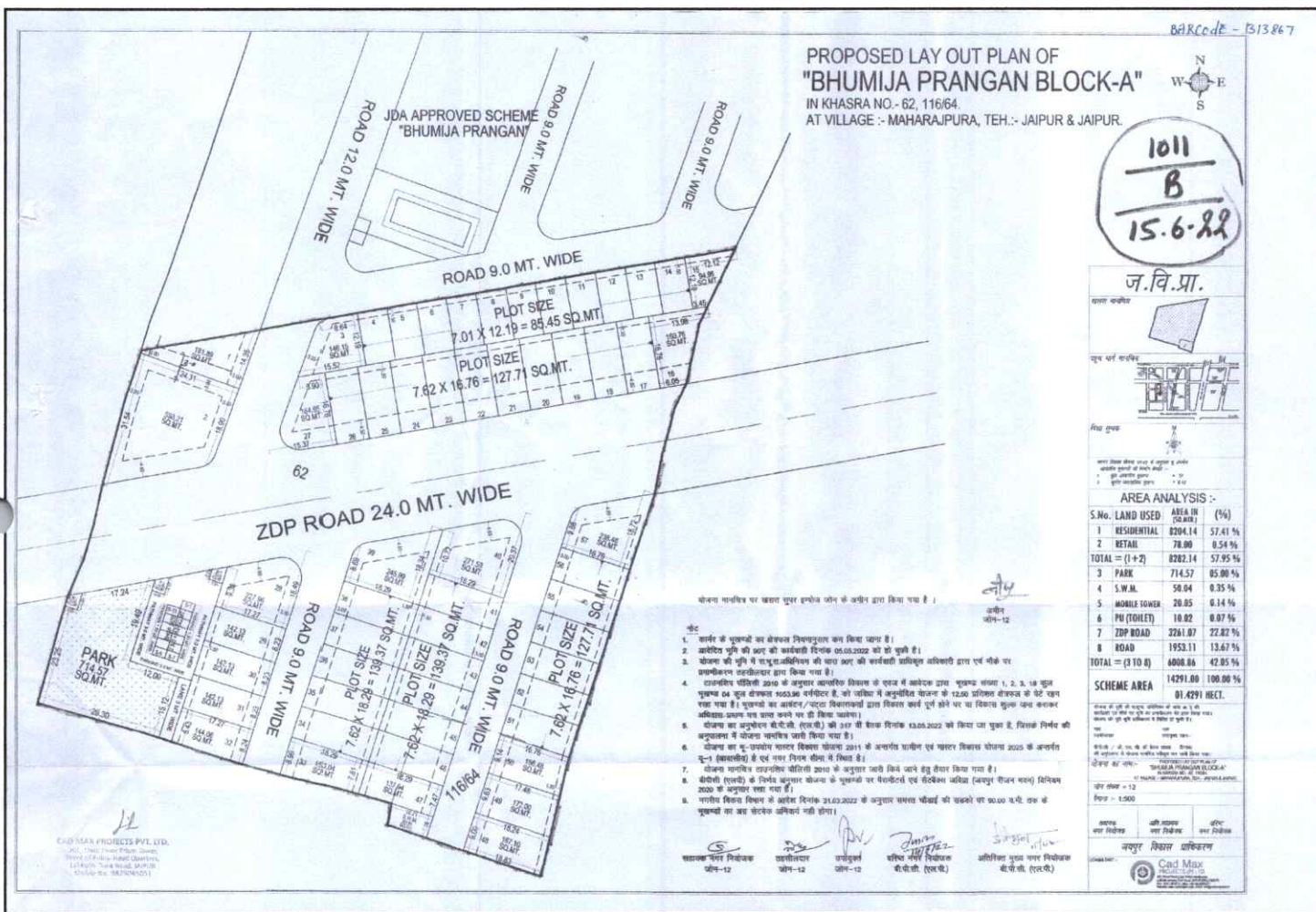


3.) DEVELOPMENT WORK OF "BHUMIJA PRANGAN BLOCK-A" RESIDENTIAL SCHEME

Sl. No.	Heading	Status	% Of Work Done
1	SUB-BASE & SUB GRADE (1 st & 2 nd layer)	1 & 2 Layers complete	100%
	Interlocked paver block Grade M30, (3rd layer)	Completed	100%
2	Sewer Line	Completed	100%
3	Water supply First phase (Construction of tube wells and lying of water pipelines)	Completed	100%
	Water supply Second phase (Construction of over head tank and underground storage tank)	Completed	100%
4	Electrification	Completed	100%
5	Drainage & Water harvesting work	Completed	100%
6	Parks & facilities development	Completed	100%
7	Street light	Completed	100%
8	Tree plantation work	Completed	100%
9	Service duct pipe line in roads	Completed	100%
OVER ALL DEVELOPMENT WORK DONE IN PERCENTAGE			100%



4.) LAYOUT PLAN OF “BHUMIJA PRANGAN BLOCK-A” RESIDENTIAL SCHEME



5) SATELLITE IMAGE OF " BHUMIJA PRANGAN BLOCK-A " RESIDENTIAL SCHEME


Co-Ordinates:- Easting 566301.92 m E, Northing 2974956.02 m N




6) ANNEXURE:

6.1) Images showing the status of development works on site at "Bhumija Prangan Block-A" Residential Scheme





Laura
ER. RAHUL KUMAR
Membership Number
AM-3029436
Chartered Engineer



R. RAHUL KUMAR
Membership
Number
AM-3029436
Chartered Engineer

6.2) COMPLETION CERTIFICATE

Name of the Chartered Engineer	:	ER. RAHUL KUMAR
Name of the Scheme	:	BHUMIJA PRANGAN BLOCK-A Residential Scheme
Address of the scheme	:	Khasra no. 62, 116/64, At Village Maharajpura, Tehsil & District Jaipur-302012
RERA Registration No. & Date	:	RAJ/P/2022/2029 (23/06/2022)
Area of scheme	:	14291.00 Sqm.
Saleable area of scheme	:	8282.14 Sqm.
Scheme Inspection on Dated	:	30/09/2022
Contact No.	:	+91 9799801708

Summary of development works completed by the developer till the date of inspections is given in the following heads:-

A. Road work

Status of work:

GSB & WMM (1st & 2nd Layer): Work is completed

Interlocked paver block (3rd Layer): Work is completed

B. Sewer Line

Status of work: Work is completed

C. Water Supply

Status of work: Phase-1st Work is completed

Phase-2nd :- Work is completed

D. Electrification

Status of work: Work is completed

E. Drainage & Water Harvesting

Status of work: Work is completed

F. Development of Parks

Status of work: Work is completed

G. Street Lighting

Status of work: Work is completed

H. Plantation

Status of work: Work is completed

I. Ducting

Status of work: Work is completed



Summary of development charges against which various works have been completed by the developer in the scheme of "BHUMIJA PRANGAN BLOCK-A"

S. No.	Type of Development Work	Phase/ Description	Charges / weightage as per Govt. orders	Work Done (in %)	Work Done at the time of visit in amount/Sqm.
1	Road work	1st & 2nd Layer GSB & WMM	25	100.00%	25.0
		3rd Layer (Interlocked CC paver block road)	35	100.00%	35.0
2	Sewer Line		30	100.00%	30.0
3	Water Supply	Phase I	21	100.00%	21.0
		Phase II	35	100.00%	35.0
4	Electrification		45	100.00%	45.0
5	Drainage & Water Harvesting		25	100.00%	25.0
6	Development of Parks		20	100.00%	20.0
7	Street Lighting		5	100.00%	5.0
8	Plantation		4.5	100.00%	4.5
9	Ducting		4.5	100.00%	4.5
Total			250	100.0%	250.0



6.3) CIRCULAR

जयपुर विकास प्राधिकरण, जयपुर

दिनांक 1-12-2003

क्रमांक: जविआ/अअ/अन/2003/D-1674

आदेश

राजस्थान में आवासीय परियोजनाओं/ टाउनशिप विकसित करने के लिए निजी निवेश की नीति के तहत नगरीय विकास एवं स्वायत्त शासन विभाग द्वारा जारी अधिसूचना दिनांक: 1.1.2002 एवं 15.1.2002 के अन्तर्गत कार्यवाही द्वारा जारी आदेश क्रमांक: जविआ/अअ/पू/2003/डी-715 दिनांक: 18.6.2003 से निजी खातेदार/ विकसकर्ताओं की आवासीय परियोजनाओं हेतु दिशा-निर्देश जारी किये गये थे। उक्त दिशा-निर्देशों में एलए द्वारा निम्नांकित बिन्दुओं में संशोधन एवं परिवर्धन किया जाता है एवं उक्त दिशा-निर्देश आदेश दिनांक: 18.6.2003 के अनुसार ब्यावहार्य रहें जाते हैं -

निजी खातेदार/ विकसकर्ता की आवासीय योजनाओं में विभिन्न विकास कार्यों के लिए प्लॉट एरिया के आधार पर निम्न शुल्क निर्धारित किये जाते हैं -

(1) आंतरिक विकास हेतु -

क्र.सं.	विवरण	हर वर्ग मीटर विकस्य योग्य क्षेत्रफल पर	टिप्पणी
1	आंतरिक सड़कों का निर्माण कार्य (अ) दो लेयर डबल्यू.पी.एम. सड़कें (ब) तीसरी लेयर एवं डामरकरण	25.00 ✓ 35.00 ✓	यह कार्य निजी विकसकर्ता द्वारा अपने स्तर पर ही प्राधिकरण के निर्धारित मापदण्डों के अनुरूप करवा जा सकते हैं।
2	सीवर लाइन का कार्य	30.00	सीवर लाइन का कार्य प्राधिकरण के द्वारा ही करवाया जाएगा। अतः अधिवास प्रमाण पत्र से पूर्व यह राशि प्राधिकरण में जमा करवानी होगी।
3	जल आपूर्ति का कार्य प्रथम चरण : जल आपूर्ति लाइनें एवं ट्यूब वेल का निर्माण द्वितीय चरण : जल उत्पादन प्लांट की ओवर टेक टैंकी एवं प्रसिद्ध जलशय	21.00 ✓ 35.00	<ul style="list-style-type: none"> भविष्य में जल आपूर्ति का समस्त कार्य प्राधिकरण के द्वारा ही करवाया जाएगा। वर्तमान में प्रथम चरण का कार्य निजी निवेशकर्ता द्वारा जन स्वास्थ्य अभियांत्रिकी/ प्राधिकरण से योजना का अनुमोदित करवाकर कर सकेगा। द्वितीय चरण के कार्य की राशि प्राधिकरण में जमा करवानी होगी।

8-
1/12

4	विद्युतीकरण का कार्य: लाइन डालने का कार्य मय जे.वी.वी. एन.एल. में जमा होने वाली राशि	45.00 J	इस कार्य को निजी विकासकर्ता द्वारा अपने स्तर पर जे.वी.वी. एन.एल. के निर्धारित मापदण्डों के अनुरूप करवाया जा सकता है तथा निजी विकासकर्ता द्वारा उक्त कार्य को जयपुर विद्युत वितरण निगम हस्तांतरित करने के उपरान्त ही अधिवार प्रमाण पत्र जारी किया जा सकेगा। वैकल्पिक तौर पर निजी विकासकर्ता यह राशि प्राधिकरण में जमा कर सकेगा।
5	नालियों एवं वाटर हारवेस्टिंग का कार्य।	25.00 J	यह कार्य प्राधिकरण द्वारा ही करवाया जाएगा। अतः यह राशि प्राधिकरण में जमा करानी होगी।
6	पार्कों का विकास कार्य।	20.00 J	यह कार्य निजी विकासकर्ता द्वारा अपने स्तर पर भी प्राधिकरण के निर्धारित मापदण्डों के अनुरूप करवाया जा सकते हैं।
7	स्ट्रीट लाइट का कार्य।	5.00 J	यह कार्य निजी विकासकर्ता द्वारा अपने स्तर पर भी प्राधिकरण के निर्धारित मापदण्डों के अनुरूप करवाया जा सकते हैं तथा अधिवार प्रमाण पत्र के जारी होने से पहले जयपुर नगर निगम को सम्मिलित होना होगा। वैकल्पिक तौर पर निजी विकासकर्ता / खातेदार स्ट्रीट लाइट के कार्य की राशि जयपुर विकास प्राधिकरण में जमा कर सकेगा।
8	वृक्षारोपण का कार्य	4.50 J	यह कार्य निजी विकासकर्ता द्वारा अपने स्तर पर भी प्राधिकरण के निर्धारित मापदण्डों के अनुरूप करवाया जा सकते हैं।
9	सड़कों में सविरोज के लिए डबट डालने का कार्य या सविरोज के लिए काटी गई सड़कों की मरम्मत	4.50 J	वर्तमान में सविरोज को सड़क काटकर भूमिगत किया जा रहा है। अतः इनकी मरम्मत का कार्य जो भविष्य में अनिवार्य होगा, को प्राधिकरण द्वारा ही करवाया जाएगा। अतः यह राशि प्राधिकरण में जमा करानी होगी।
कुल		250.00	

स्वीकृतिकरण :

- (i) आंतरिक विकास हेतु जयपुर विकास प्राधिकरण द्वारा प्रसारित आदेश क्रमांक: जेडई-9/ जेडीए/ डी-661 दिनांक: 14.7.2005 के द्वारा विनिश्चित की गई निर्धारण किया गया है जिससे प्रमुख आधार माना जाएगा किन्तु स्थानीय परिस्थितियों के अनुसार इसमें यदि किसी छूट/सिद्धि/परिवर्तन की आवश्यकता महसूस की जाती है तो इस संबंध में निर्णय निदेशक-अभियांत्रिकी के माध्यम से आयुक्त स्तर से किया जाएगा ।
- (ii) आज दिनांक से पूर्व उपरोक्त आंतरिक विकास की मदों में अंकित कार्य जो प्राधिकरण के स्तर से करवाये जाने निश्चित किये गये हैं यदि किसी निजी खातेदार/ विकासकर्ता द्वारा योजना क्षेत्र में निर्धारित मानदण्डों के अनुरूप करवाये जा चुके हैं तो उन मदों के लिए प्राधिकरण को कोई राशि देय नहीं होगी । साथ ही यदि किसी विकासकर्ता / निजी खातेदार द्वारा आंतरिक विकास शुल्क की किसी मद के पेटे राशि प्राधिकरण में आज दिनांक से पूर्व जमा करवा दी है एवं उस मद से संबंधित आंतरिक विकास भी स्वयं के स्तर पर योजना क्षेत्र में निर्धारित मानदण्डों के अनुरूप पूर्ण करवाया जा चुका है तो वह राशि अन्य आंतरिक विकास की मद के रूप में समायोजित की जा सकेगी ।
- (iii) सड़क की चौड़ाई निर्धारित मानदण्डों के अनुरूप नहीं होने पर कुल कम चौड़ाई का डब्ल्यू.बी.एम. सड़क के लिए रुपये 110.00 प्रति वर्ग मीटर तथा डब्ल्यू.बी.एम. की तीसरी लेयर मय पेवमेंट द्वारा डब्ल्यू.बी.एम. के लिए रुपये 120.00 प्रति वर्ग मीटर की दर से निजी विकासकर्ता/ खातेदार द्वारा जयपुर विकास प्राधिकरण में जमा करवाना होगा ।
- (iv) बिन्दु संख्या 3 के संबंध में जलापूर्ति का कार्य वैकल्पिक तौर पर जन स्वास्थ्य अभियांत्रिकी विभाग के अधीक्षण अभियंता, शहर/ग्रामीण वृत्त के कार्यालय से अनुमति लेकर निजी विकासकर्ता / खातेदार द्वारा किया जा सकेगा ।

(2) परिधि य विकास एवं रूपान्तरण/ नियमन शुल्क -

क्र.सं.	विवरण	शुल्क दर रु. प्र.व.मीटर	विशेष विवरण
1	परिधीय विकास	50.00	
2	रूपान्तरण/ नियमन शुल्क	राज्य सरकार द्वारा निर्धारित जोन क्षेत्र की नियमन दरें	

स्वीकृतिकरण :

- (i) जयपुर विकास प्राधिकरण की कार्यकारी समिति (E.C.) दिनांक: 29.10.05 में निजी विकासकर्ताओं/ खातेदारों की आवासीय योजनाओं की लीज मनी के लिए आरक्षित दर उस योजना की नियमन / रूपान्तरण दर को घोषित किया गया है, अतः उक्त निर्णय के क्रम में राज्य सरकार की अनुमति के अधीन इन योजनाओं हेतु लीज मनी नियमन दर का आवासीय नियमन हेतु 2.5 प्रतिशत एवं व्यावसायिक नियमन हेतु 5 प्रतिशत निर्धारित की जाती है ।

विकासकर्ता / निजी खातेदार द्वारा आंतरिक विकास कार्य स्वयं नहीं करवाने पर उन्हें आंतरिक विकास शुल्क 250/- रु. प्र.व.मी. की दर से जॉट एरिया के आधार पर जयपुर विकास प्राधिकरण में जमा करवाना होगा । इस शुल्क में आंतरिक विकास की जिन मदों का समावेश किया गया है वे संशोधित बिन्दु संख्या 7 के अनुसार होगी । यह राशि जमा होने पर योजना का आंतरिक विकास कार्य जयपुर विकास प्राधिकरण द्वारा करवाया जायेगा । इस स्थिति में अधिवास प्रमाण पत्र की अलग से कोई आवश्यकता नहीं होगी । विकासकर्ता/ खातेदार द्वारा जमा करवाई जाने वाली आंतरिक विकास शुल्क की राशि आंतरिक विकास फण्ड में जमा होगी जिसे व्यय करने के लिए अलग से वित्तीय स्वीकृति की आवश्यकता नहीं होगी । योजना के आंतरिक विकास कार्य में

जोनल अभियंता द्वारा जमा राशि का 90 प्रतिशत तक खर्च जारी किया जायेगा।

9. यदि निजी खातेदार योजना में आंतरिक विकास खर्च करता है तो उसे जयपुर विकास प्राधिकरण की अभियांत्रिकी शाखा से अधिवास प्रमाण पत्र प्राप्त करना होगा। जल आपूर्ति व्यवस्था संबंधी कार्यों का परीक्षण जल स्वास्थ्य अभियांत्रिकी विभाग के अधीक्षण अभियंता, शहर/ग्रामीण मूल के कार्यालय द्वारा किया जाकर इस कार्य संबंधी पूर्णता प्रमाण पत्र उनके द्वारा ही जारी किया जायेगा। यदि निजी खातेदार द्वारा योजना क्षेत्र में करवाये गये विकास कार्य जयपुर विकास प्राधिकरण के मानक के अनुरूप नहीं होता है तो अधिवास प्रमाण पत्र जारी करने वाले अधिकारी द्वारा शेष रहे आंतरिक विकास का मूल्य निर्धारित किया जायेगा जो निजी खातेदार/विकासकर्ता को जयपुर विकास प्राधिकरण में जमा कराना होगा तभी अधिवास प्रमाण पत्र जारी किया जा सकेगा। अधिवास प्रमाण पत्र आवेदन करने के 30 दिनों में जारी किया जायेगा। किंतु यदि इस प्रकार पाये गये अपूर्ण विकास कार्य को भी निजी खातेदार/विकासकर्ता खर्च अपने खर्च पर पूर्ण कराना चाहता है तो योजना क्षेत्र के कुल भूखण्डों के 12.5 प्रतिशत के दरदर क्षेत्रफल से भूखण्डों को प्राधिकरण में निहित रखा जायेगा तथा इनके विकास कार्य पूर्ण होने के समानुपात में आरक्षित दर से इनके मूल्य की गणना कर मुक्त किया जा सकेगा। उपरोक्तानुसार भूखण्ड प्राधिकरण में निहित करने के उपरान्त आंतरिक विकास के अपूर्ण होने की स्थिति में योजना का नियमन कैम्प आयोजित किया जा सकेगा अथवा स्थितियों/कारणों में पट्टे दिये जा सकेंगे।

10. भूखण्डधारी को भूखण्ड कय करने हेतु वित्तीय संस्थाओं से ऋण की आवश्यकता होती है जिसके लिए भूखण्ड का पट्टा होना आवश्यक है। कृषि भूमि के आवासीय उपयोग की प्रक्रिया में राजस्थान भू-राजस्व अधिनियम 1956 की धारा 90 बी के तहत खातेदार की भूमि उपेक्षा तक में समर्पित हो जाती है। ऐसी स्थिति में खातेदार/भूखण्ड के क्रेता द्वारा गौग किये जाने पर वित्तीय संस्थानों से ऋण हेतु अमान्यता प्रमाण पत्र संबंधित उपायुक्त द्वारा जारी किया जा सकेगा।

जयपुर विकास आयोग

