Sewage Line Design

ज.वि.प्रा.

खसरा मानचित्र

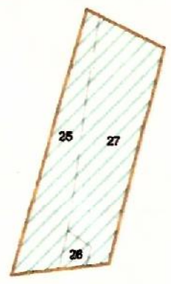

एहूच मार्ग मानचित्र

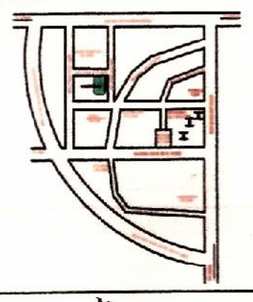

दिशा सुचक

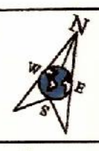

मास्टर विकास योजना २०२५ के अनुसार भू उपयोग
आवासीय भूखण्डों की निर्माण स्थिति :-
१ कुल आवासीय भूखण्ड =
२. खुदरा व्यवसायिक भूखण्ड =

AREA ANALYSIS :-

S.No.	LAND USED	AREA IN (SQ.YDS.)	AREA IN (SQ.MTR.)	(%)
1	RESIDENTIAL	9388.38	7849.81	53.22 %
2	FUTURE PLANNING	860.40	719.40	04.88 %
3	RETAIL	335.08	280.17	01.90 %
TOTAL = 1+2+3		10583.86	8849.38	60.00 %
4	PARK	907.44	758.73	05.14 %
5	GREEN	55.83	46.68	0.32 %
6	ROAD	6093.87	5095.21	34.54 %
TOTAL = 4+5		7057.14	5900.62	40.00 %
SCHEME AREA		17641.00	14750.00	100.00 %
		1.475 HECT.		

योजना की भूमी की रा.नू.रा. अधिनियम की धारा 90 ए की कार्यवाही एवं मौके पर भूमि का प्रमापीकरण मेरे द्वारा किया गया। योजना की पूरी भूमि प्राधिकरण में निहित हो चुकी है।

नाम
तहसीलदार

नाम
उपायुक्त जोन:-

बी.पी.सी / जी. एल. सी. की बैठक संख्या दिनांक
की अनुपालना में योजना मानचित्र स्वीकृत कर जारी किया गया।

योजना का नाम:- PROPOSED LAY OUT PLAN OF "ROYAL AANGAN BLOCK-C" AT VILLAGE - HARBANSHPURA, TEH - SANGANER, JAIPUR

जोन संख्या = 11

पैमाना :- 1:500

सहायक नगर नियोजक	अति.सहायक नगर नियोजक	वरिष्ट नगर नियोजक

जयपुर विकास प्राधिकरण

सलाहकार:- Cad max Consultancy (P) Ltd. A Complete Dzine Studio
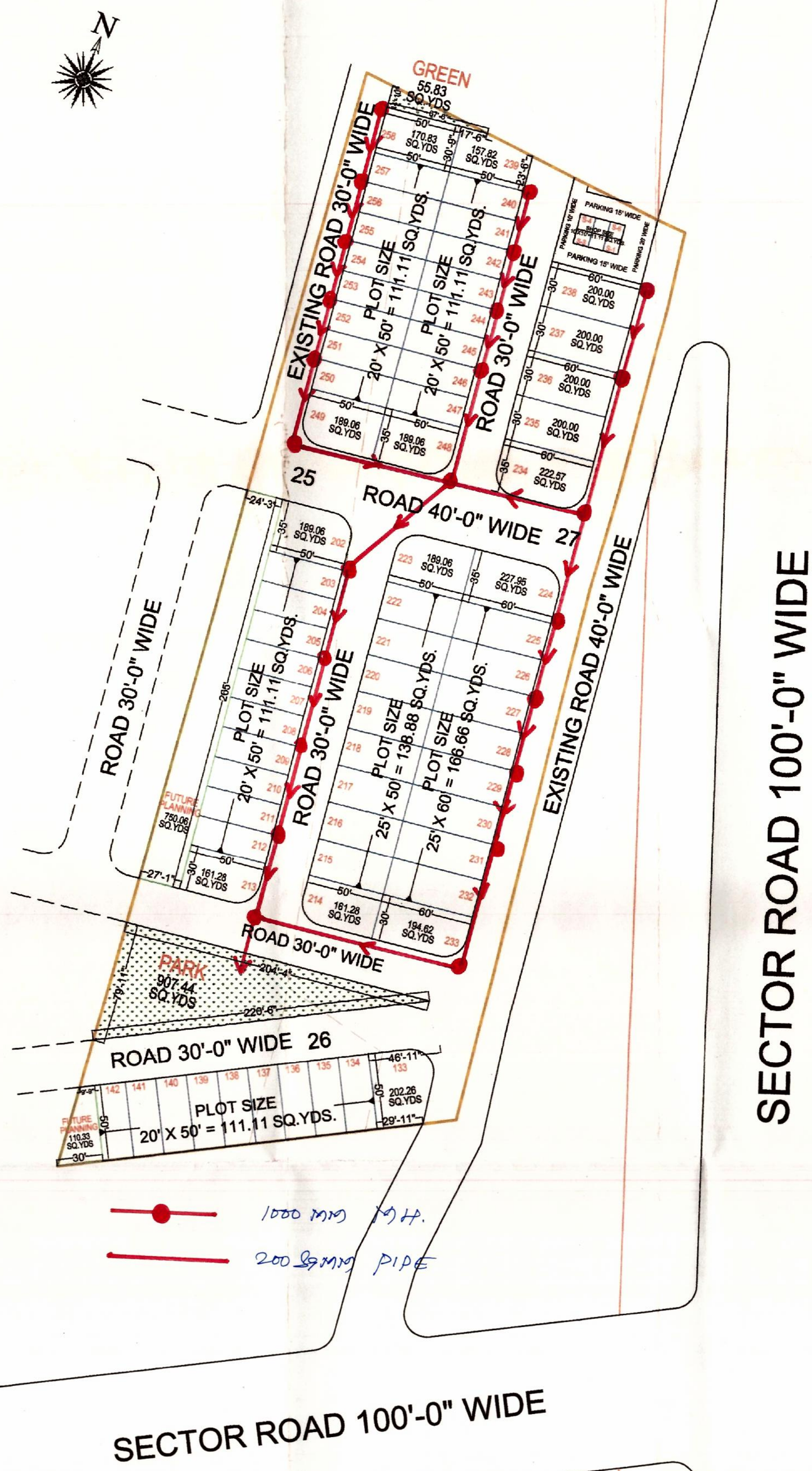
PROPOSED LAY OUT PLAN OF
"ROYAL AANGAN BLOCK-C"
AT VILLAGE :- HARBANSHPURA, TEH.:- SANGANER, JAIPUR.