PROPOSED LAYOUT PLAN OF
"ROYAL AANGAN BLOCK-E"
AT VILLAGE :- HARBANSHPURA, TEH.:- SANGANER, JAIPUR.

Rain Water Harvesting

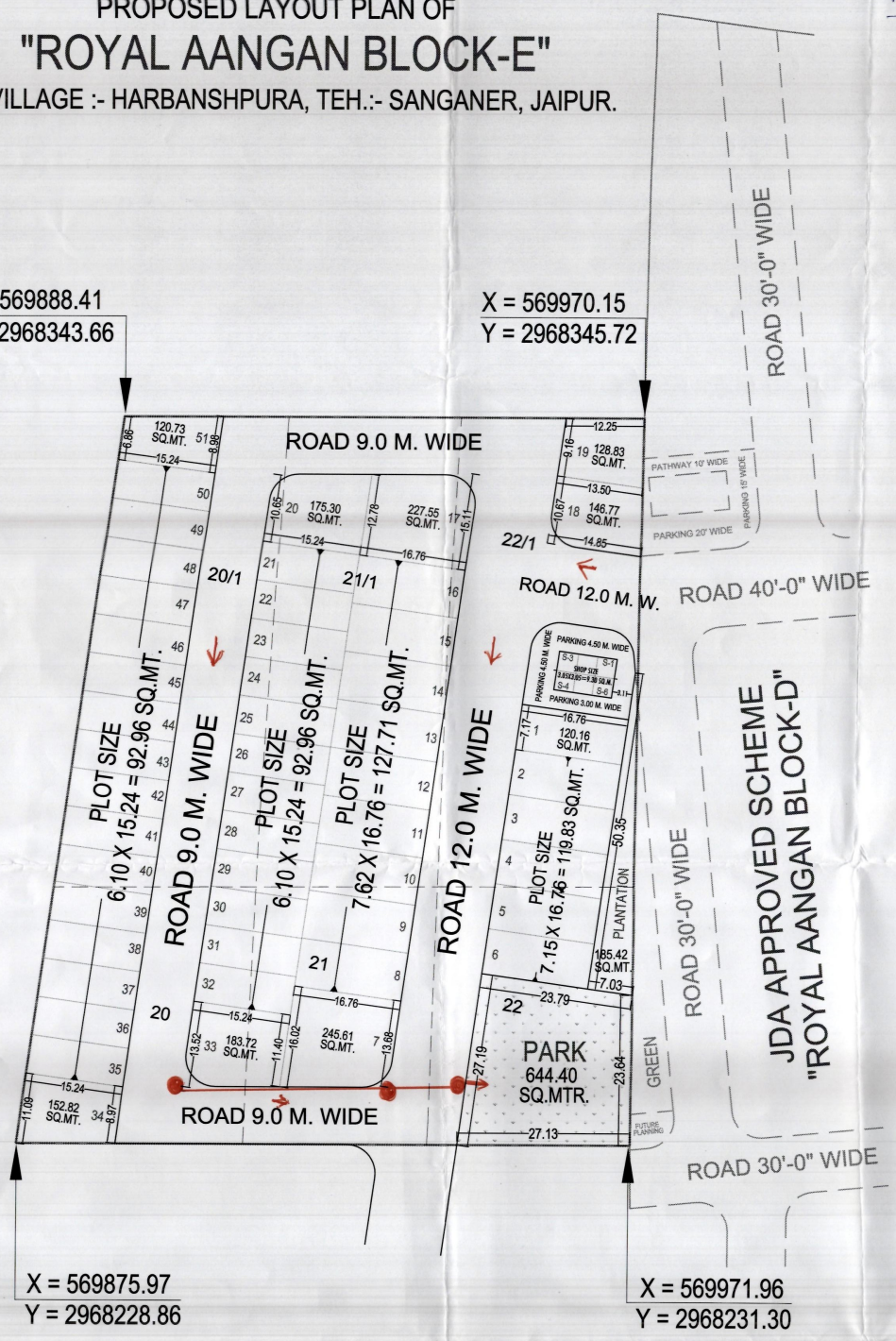

250 Sq MM Dia RCC pipe Line

1000 MM Sq Dia M/H with Cover

ज.वि.प्रा.

खसरा मानचित्र

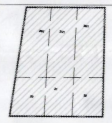

पहुच मार्ग मानचित्र

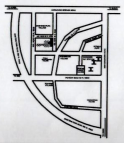

दिशा सूचक

मास्टर विकास योजना २०२५ के अनुसार भू उपयोग
आवासीय भूखण्डों की निर्माण स्थिति :-
१. कुल आवासीय भूखण्ड = 51
२. खुदरा व्यवसायिक भूखण्ड = 06

AREA ANALYSIS :-

S.No.	LAND USED	AREA IN (SQ.MTR.)	(%)
1	RESIDENTIAL	5853.10	57.86 %
2	RETAIL	216.37	02.14 %
TOTAL = (1+2)		6069.47	60.00 %
3	PARK	644.40	06.37 %
4	PLANTATION	185.42	01.83 %
5	ROAD	3216.71	31.80 %
TOTAL = (3+4+5)		4046.53	40.00 %
SCHEME AREA		10116.00	100.00 %
		1.0116 HECT.	

योजना की भूमी की रा.भू.रा. अधिनियम की धारा ७० ए की कार्यवाही एवं मौके पर भूमि का प्रमाणीकरण मेरे द्वारा किया गया। योजना की पूरी भूमि प्राधिकरण में निहित हो चुकी है।

नाम
तहसीलदार

नाम
उपायुक्त जोन--

बी.पी.सी / जी. एल. सी. की बैठक संख्या दिनांक
की अनुपालना में योजना मानचित्र स्वीकृत कर जारी किया गया।

योजना का नाम:- PROPOSED LAY OUT PLAN OF "ROYAL AANGAN BLOCK-E" AT VILLAGE :- HARBANSHPURA, TEH.:- SANGANER, JAIPUR.

जोन संख्या = 11

पैमाना :- 1:500

सहायक नगर नियोजक	अति.सहायक नगर नियोजक	वरिष्ट नगर नियोजक

जयपुर विकास प्राधिकरण

सलाहकार:- Cadmex Consultancy (P) Ltd. A Complete Drone Studio