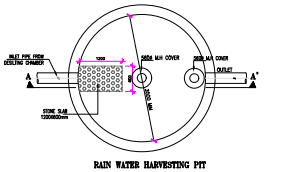

RAIN WATER HARVESTING PIT

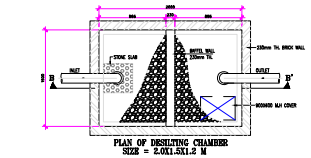

PLAN OF DESILTING CHAMBER
SIZE = 2.00L.5X1.2 M

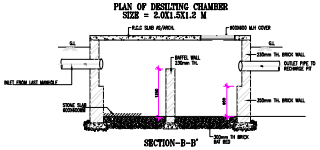

SECTION–B–B'

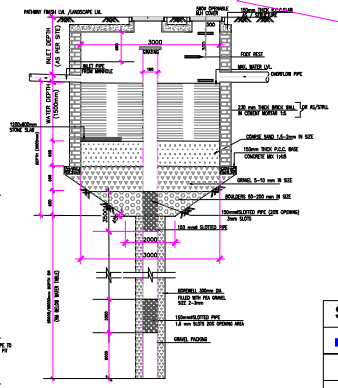

SECTION–A–A'

RAIN WATER HARVESTING PIT
3.0m dia

SYMBOL	DESCRIPTION
	STORM WATER DRAIN
	RWH
	OUTFALL

योजना क्षेत्र का खसरा मानचित्र–

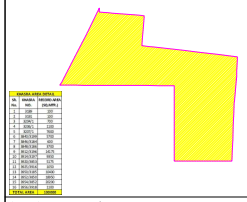

योजना क्षेत्र का पहुच मार्ग मानचित्र–

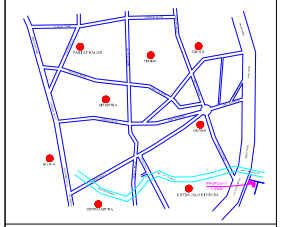

योजना क्षेत्र का दिशा सूचक–

N

योजना क्षेत्र का मास्टर प्लेन योजना 2025 के अनुसार भू उपयोग
प्रस्तावित आवासीय योजना के भूखण्डों की गणना –
आवासीय भूखण्ड– 01 TO 223
एलआईजी – – L-01 TO L-89
ईडब्ल्यूएस – – E-01 TO E-40
व्यवसायिक भूखण्ड– C-01 TO C-07
खुदरा व्यवसायिक भूखण्ड– 01
सेक्टर व्यवसायिक भूखण्ड– SC-01, SC-02, SC-03 TO SC-14, SC-16 & SC-17
ज.वि.प्रा. व्यवसायिक भूखण्ड– SC-03, SC-04, SC-05, SC-06, SC-15, & SC-18

योजना क्षेत्र का भू –उपयोग व तकनिकी विश्लेषण :–

क्रं.सं.	भू –उपयोग	क्षेत्रफल(व.मी.मे)	प्रतिशत
1.	आवासीय भूखण्ड	43525.47	47.25%
2.	ईडब्ल्यूएस एलआईजी	4353.50	04.73%
3.	व्यवसायिक भूखण्ड	3684.71	04.00%
4.	खुदरा व्यवसायिक	1842.35	02.00%
	कुल क्षेत्रफल (1 TO 4)	53406.03	57.98%
5.	पार्क	4605.89	05.00%
6.	सुविधा क्षेत्र / क्लब हाउस	9211.78	10.00%
7.	ठोस कचरा प्रबंधन	50.00	00.05%
8.	मोबाईल टावर	40.00	00.04%
9.	सडक	24804.05	26.93%
	कुल क्षेत्रफल (5 TO 9)	38711.72	42.02%
(B)	आवासीय योजना क्षेत्रफल	92117.75	100.00%

सेक्टर रोड व सेक्टर व्यवसायिक क्षेत्रफल गणना :–

1.	सेक्टर रोड	5019.60	63.68%
2.	खातेदार व्यवसायिक	1970.56	25.00%
3.	ज.वि.प्रा. व्यवसायिक	892.09	11.32%
(A)	सेक्टर व्यवसायिक एवं सेक्टर रोड क्षेत्रफल	7882.25	100.00%
प्रस्तावित योजना की (A+B) आवेदित भूमि का कुल क्षेत्रफल		100000.00 वर्ग मीटर (10.00 हेक्टेयर)	

योजना का नाम :–

प्रस्तावित आवासीय शहरी योजना मानचित्र
राजस्थान आवासीय परियोजना 2019 के अंतर्गत
" GALAXY STAR CITY "
ग्राम – गोनेर , तहसील – सांगानेर , जिला – जयपुर, राजस्थान

योजना विकास कर्ता :–

GALAXY REALMART PVT. LTD.

जोन संख्या = 09

पैमाना = 1 : 500

योजनाकार :–

कैडमैप्स कंसल्टेंसी प्राइवेट लिमिटेड
व्यवसायिक कार्यालय: "अर्बनविला" 5 सुविधा मार्ग
स्था. वित्त विभाग, सरकार द्वारा पंजीकृत के सामने
व्यवसाय पंजीकरण: एफ. सी. एन. 2017 (राजस्थान)
पंजीकृत कार्यालय: 5 सुविधा मार्ग, जयपुर, राजस्थान
मोबाइल नं.: +91-9414200400, 9414200111
ई-मेल पता: info@cadmaps.com, info@cadmaps.in

जयपुर विकास प्राधिकरण

Good for construction

Er. Manish Garg
B.E.(Civil), M.Tech (Env.)
Enroll No. - JNVU / 97 / 645

CLIENT

GALAXY REALMART PVT. LTD.

pmcbs
from concept to creation

PROJECT CONSULTANT

PMC Buildskills Pvt. Ltd.
5/1, Mangal Vihar, Near Riddhi Siddhi
Chouraha, Gopalpura Bypass Rd,
Jaipur, Rajasthan 302018

DRAWING TITLE

PROPOSED DRAINAGE NETWORK LAYOUT PLAN & RAIN WATER HARVESTING

Drawing No. GLAXYSTR/02

DRAWN BY	CHECKED BY	DATE
HARIOM SINGH	MANISH GARG	19-09-2024
		SCALE
		REVISION