
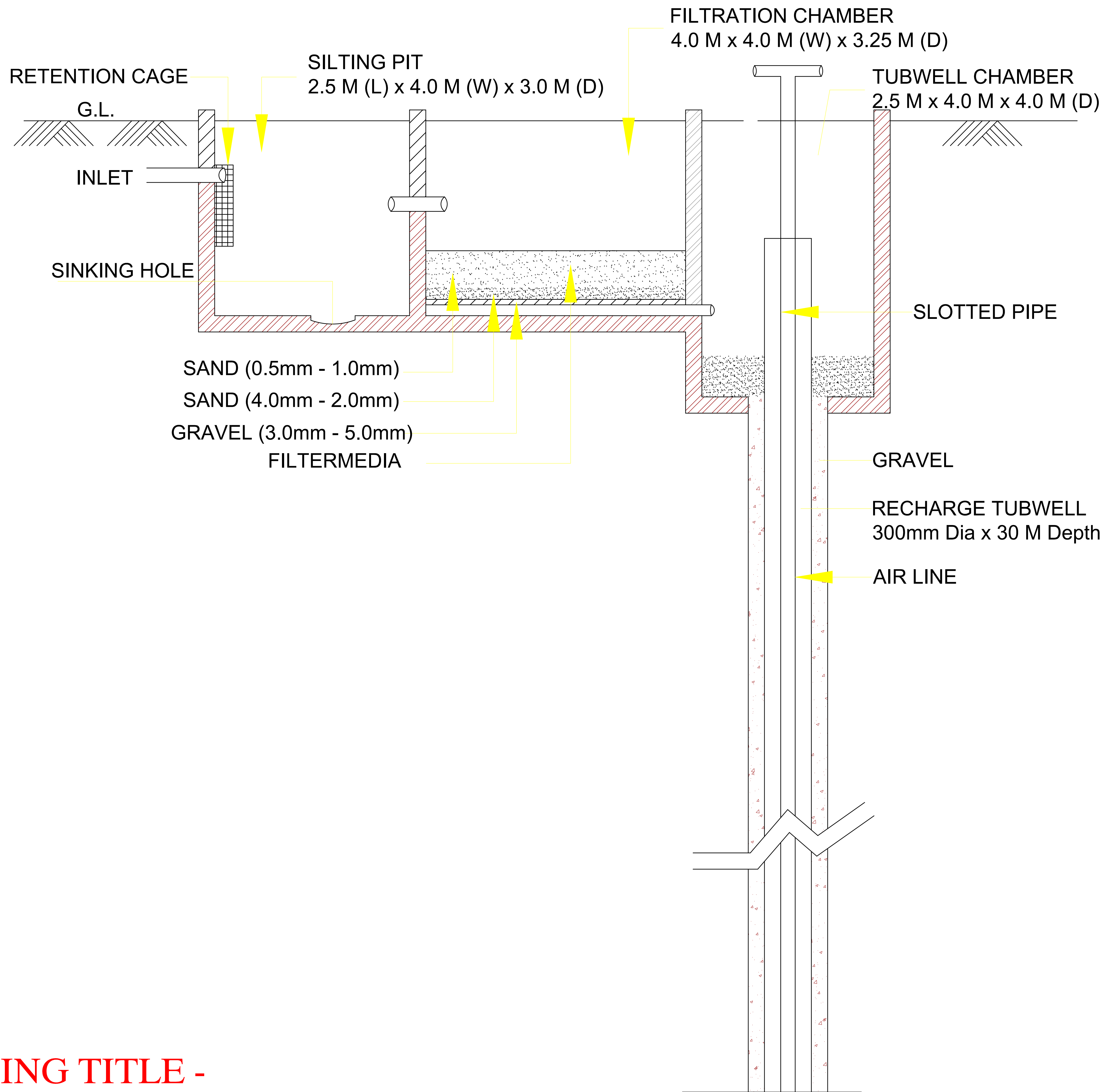
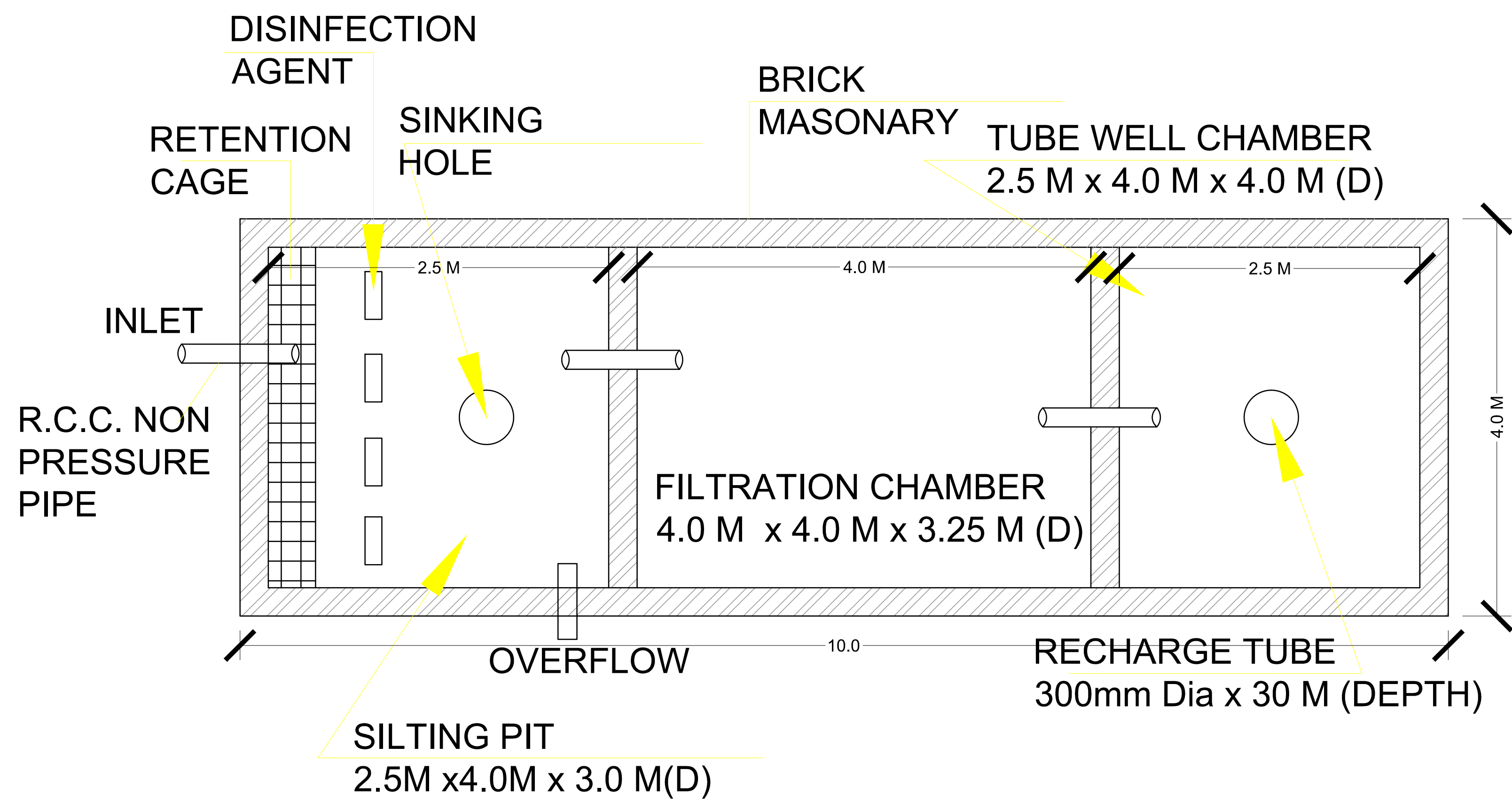


PROPOSED LAY OUT PLAN OF  
"BHUMIJA ALANKAR II"  
IN KHASRA NO. :- 1299/423.  
AT VILLAGE :- SIWAR, TEH.:- JAIPUR, JAIPUR.



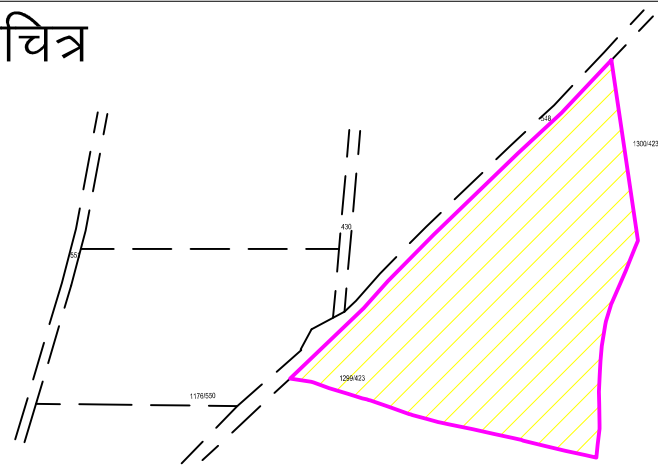
वि.प्र.प्रा.  
DIVYAJEET MAROTHIYA  
B. TECH (CIVIL)



DRAWING TITLE -  
RAIN WATER HARVESTING PIT DETAIL

ज.वि.प्रा.

खसरा मानचित्र



दिशा सुचक



मास्टर विकास योजना 2025 के अनुसार भू उपयोग  
आवासीय भूखण्डों की निर्माण स्थिति :-  
1 कुल आवासीय भूखण्ड = 47  
2 खुर्दरा व्यवसायिक भूखण्ड= 01

AREA ANALYSIS :-

S.No.	LAND USED	AREA IN (SQ.MTR.)	(%)
1.	RESIDENTIAL	8371.57	58.10 %
2.	INFORMAL COMM.	296.92	02.08 %
TOTAL = 1+2		8618.47	60.18 %
3.	PARK	718.16	05.01 %
4.	SWM	50.02	0.35 %
5.	MT	20.11	0.14 %
6.	ZDP ROAD 24 M.	1597.70	11.16 %
7.	ROAD	3317.54	23.16 %
TOTAL = 3 TO 7		5703.53	39.82 %
SCHEME AREA		14322.00	100.00 %
		01.4322 HECT.	

योजना की भूमि की सभूरा, अधिनियम की धारा 90 ए की कार्यवाही एवं नोके पर भूमि का प्रमापीकरण मेरे द्वारा किया गया।  
योजना की पूरी भूमि प्राधिकरण में निहित हो चुकी है।

नाम तहसीलदार नाम उपायुक्त जोन-

बी.पी.सी / जी. एल. सी. की बैठक संख्या दिनांक की अनुपालना में योजना मानचित्र स्वीकृत कर जारी किया गया।

योजना का नाम:- PROPOSED LAY OUT PLAN OF "THE SIWAR"  
IN KHASRA NO. :- 1299/423.  
AT VILLAGE :- SIWAR, TEH.:- JAIPUR, JAIPUR.

जोन संख्या = 11

पैमाना :- 1:500

सहायक नगर नियोजक	अति.सहायक नगर नियोजक	वरिष्ठ नगर नियोजक
---------------------	-------------------------	----------------------

जयपुर विकास प्राधिकरण

CONSULTANT :-

